ID : 자작4교(신팔방향) - 바닥판상면 S1 외관조사망도

D73~79 전경 D80 시 신축 전경
D81 시 신축 유간 43 mm

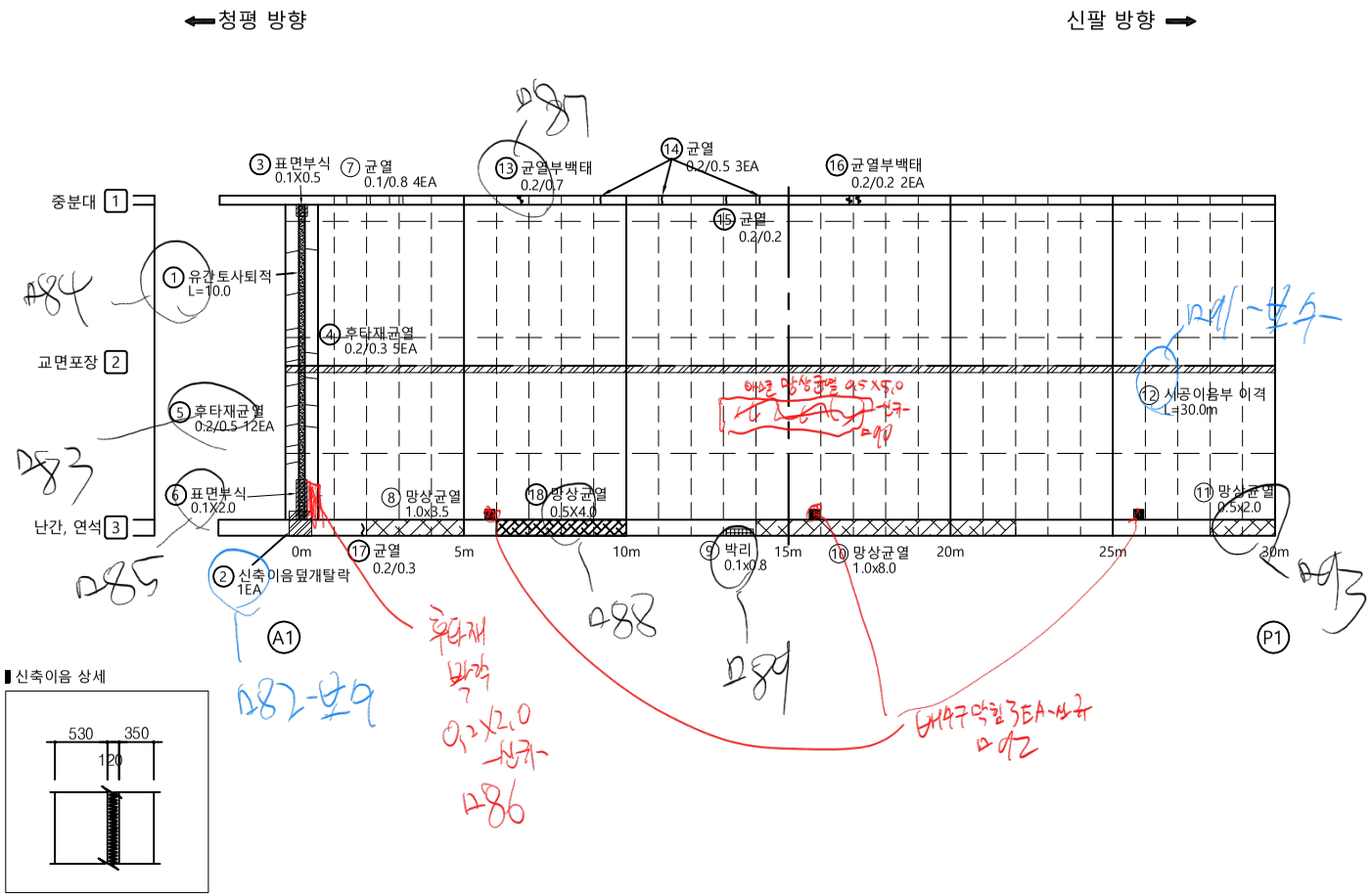

손 상 물 량 표

번호	구분	손상내용	손상현황						비 고
			폭 (mm)	길이 (m)	너비 (m)	개소	물량	단위	
1	구	유간토사퇴적		10.0		1	10.00	m	
2	구	신축이음덮개탈락				1	1.00	EA	
3	구	표면부식		0.1	0.5	1	0.05	m'	
4	구	후타재균열(0.3mm미만)	0.2	0.3		5	1.50	m	
5	구	후타재균열(0.3mm미만)	0.2	0.5		12	6.00	m	
6	구	표면부식		0.1	2.0	1	0.20	m'	
7	구	균열(0.3mm미만)	0.1	0.8		4	3.20	m	
8	구	망상균열		1.0	3.5	1	3.50	m'	
9	구	박리		0.1	0.8	1	0.08	m'	
10	구	망상균열		1.0	8.0	1	8.00	m'	
11	구	망상균열		0.5	2.0	1	1.00	m'	
12	구	시공이음부 이격		30.0		1	30.00	m	
13	신	균열부백태	0.2	0.7		1	0.70	m	
14	신	균열(0.3mm미만)	0.2	0.5		3	1.50	m	
15	신	균열(0.3mm미만)	0.2	0.2		1	0.20	m	
16	신	균열부백태	0.2	0.2		2	0.40	m	
17	신	균열(0.3mm미만)	0.2	0.3		1	0.30	m	
18	신	망상균열		0.5	4.0	1	2.00	m'	

KEYPLAN

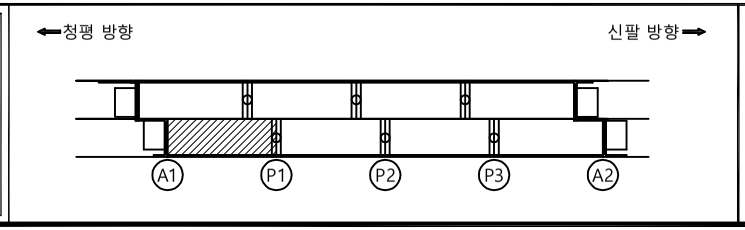

SECTION

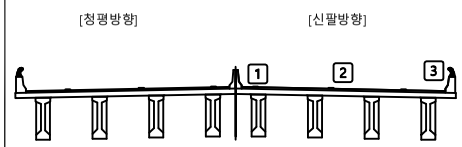

범례

균 열	망상균열	재료분리
편치, 공동	박리, 파손	물고임, 결빙
누수, 습윤부	백 태	퇴적물
철근노출	침 하	열 화
부 식	좌굴, 변형	기 타

발 주 처: 의정부국토관리사무소

용 역 명: 국도37호선 자작1교(상) 등 8개소 정밀안전점검 용역

도 면 명: 자작4교(신팔방향) - 바닥판상면 S1

도 면 번 호: 01

ID : 자작4교(신팔방향) - 바닥판상면 S2 외관조사망도

D95 작업사진촬영차 -
D94 S2 후장부 상태양호.

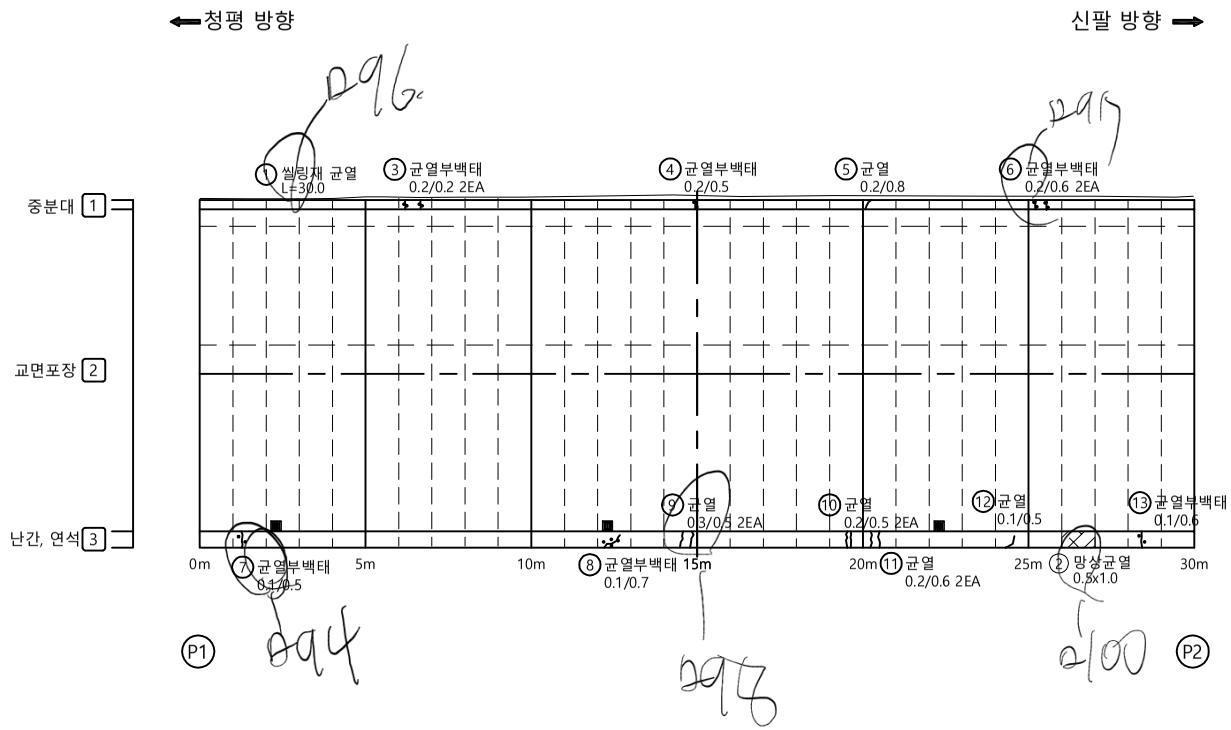

손 상 물 량 표

번호	구분	손상내용	손상현황						비 고
			폭 (mm)	길이 (m)	너비 (m)	개소	물량	단위	
1	구	씰링재 균열		30.0		1	30.00	m	
2	구	망상균열		0.5	1.0	1	0.50	m'	
3	신	균열부백태	0.2	0.2		2	0.40	m	
4	신	균열부백태	0.2	0.5		1	0.50	m	
5	신	균열(0.3mm미만)	0.2	0.8		1	0.80	m	
6	신	균열부백태	0.2	0.6		2	1.20	m	
7	신	균열부백태	0.1	0.5		1	0.50	m	
8	신	균열부백태	0.1	0.7		1	0.70	m	
9	신	균열(0.3mm이상)	0.3	0.5		2	1.00	m	
10	신	균열(0.3mm미만)	0.2	0.5		2	1.00	m	
11	신	균열(0.3mm미만)	0.2	0.6		2	1.20	m	
12	신	균열(0.3mm미만)	0.1	0.5		1	0.50	m	
13	신	균열(0.3mm미만)	0.1	0.6		1	0.60	m	

KEYPLAN

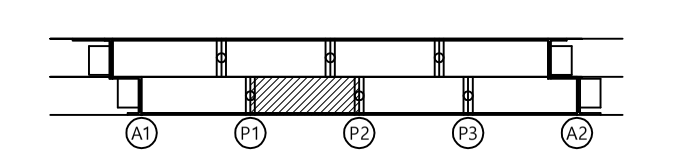

SECTION

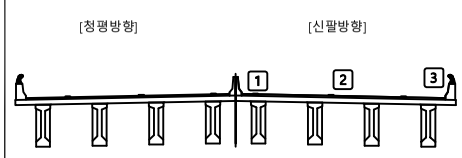

범례

균 열	망상균열	재료분리
편치, 공동	박리, 파손	물고임, 결빙
누수, 습윤부	백 태	퇴적물
철근노출	침 하	열 화
부 식	좌굴, 변형	기 타

발 주 처: 의정부국토관리사무소

용 역 명: 국도37호선 자작1교(상) 등 8개소 정밀안전점검 용역

도 면 명: 자작4교(신팔방향) - 바닥판상면 S2

도 면 번 호: 02

ID : 자작4교(신팔방향) - 바닥판상면 S3 외관조사망도

D101 P2 신축전개
D102 P2 신축 틈간 60 mm

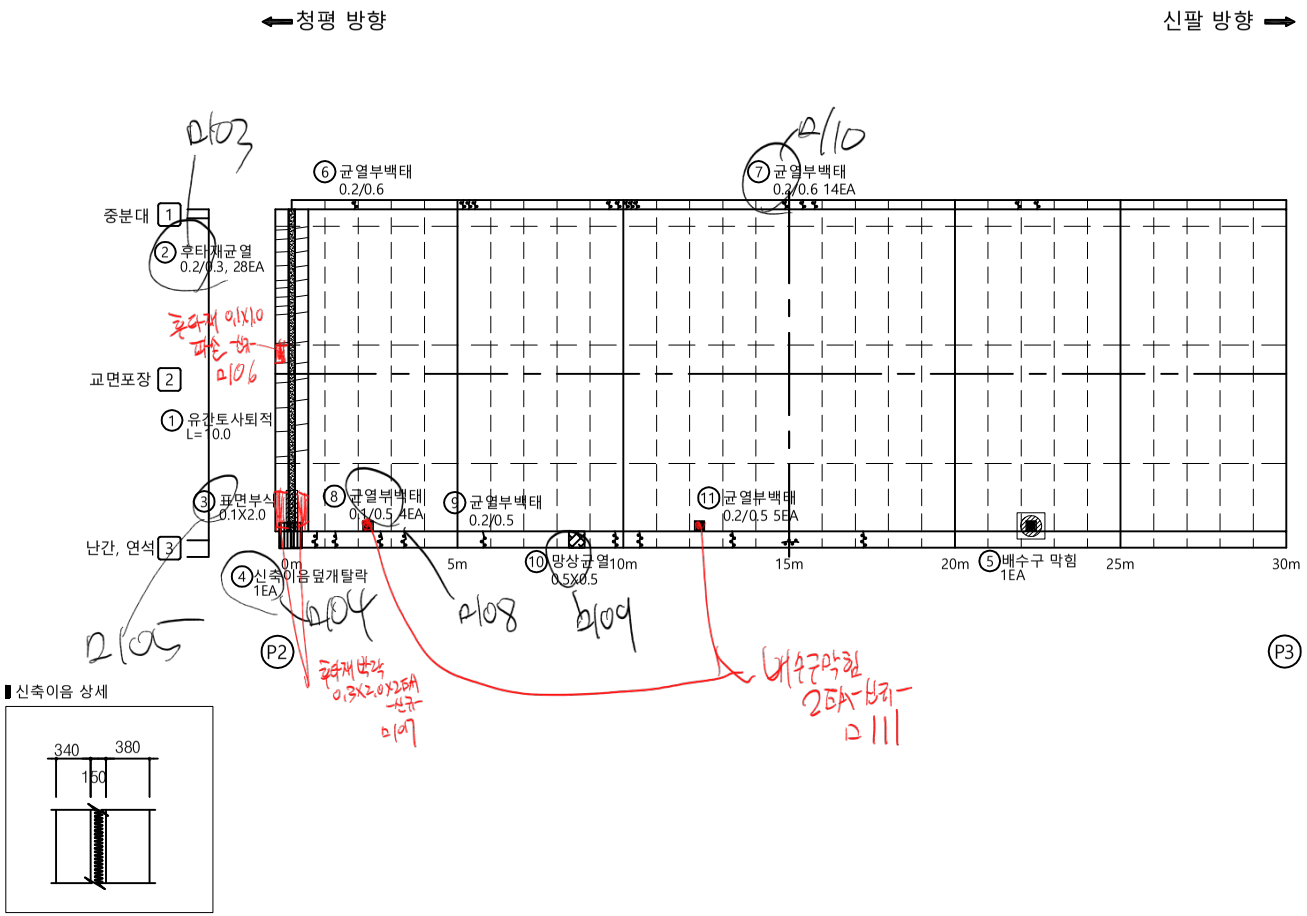

신축이음 상세

손 상 물 량 표

번호	구분	손상내용	손상현황						비 고
			폭 (mm)	길이 (m)	너비 (m)	개소	물량	단위	
1	구	유간토사퇴적		10.0		1	10.00	m	
2	구	후타재균열(0.3mm미만)	0.2	0.3		28	8.40	m	
3	구	표면부식		0.1	2.0	1	0.20	m'	
4	구	신축이음덮개탈락				1	1.00	EA	
5	구	배수구막힘				1	1.00	EA	
6	신	균열부백태	0.2	0.6		1	0.60	m	
7	신	균열부백태	0.2	0.6		14	8.40	m	
8	신	균열부백태	0.1	0.5		4	2.00	m	
9	신	균열부백태	0.2	0.5		1	0.50	m	
10	신	망상균열		0.5	0.5	1	0.25	m'	
11	신	균열부백태	0.2	0.5		5	2.50	m	

KEYPLAN

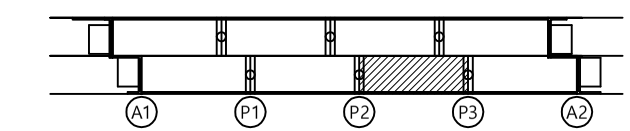

SECTION

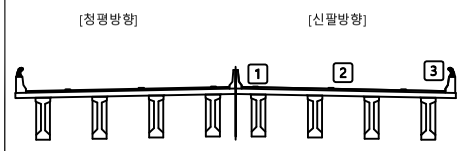

범례

균 열	망상균열	재료분리	
편치, 공동	박리, 파손	물고임, 결빙	
누수, 습윤부	백 태	퇴적물	
철근노출	침 하	열 화	
부 식	좌굴, 변형	기 타	

발 주 처: 의정부국토관리사무소

용 역 명: 국도37호선 자작1교(상) 등 8개소 정밀안전점검 용역

도 면 명: 자작4교(신팔방향) - 바닥판상면 S3

도 면 번 호: 03

ID : 자작4교(신팔방향) - 바닥판상면 S4 외관조사망도

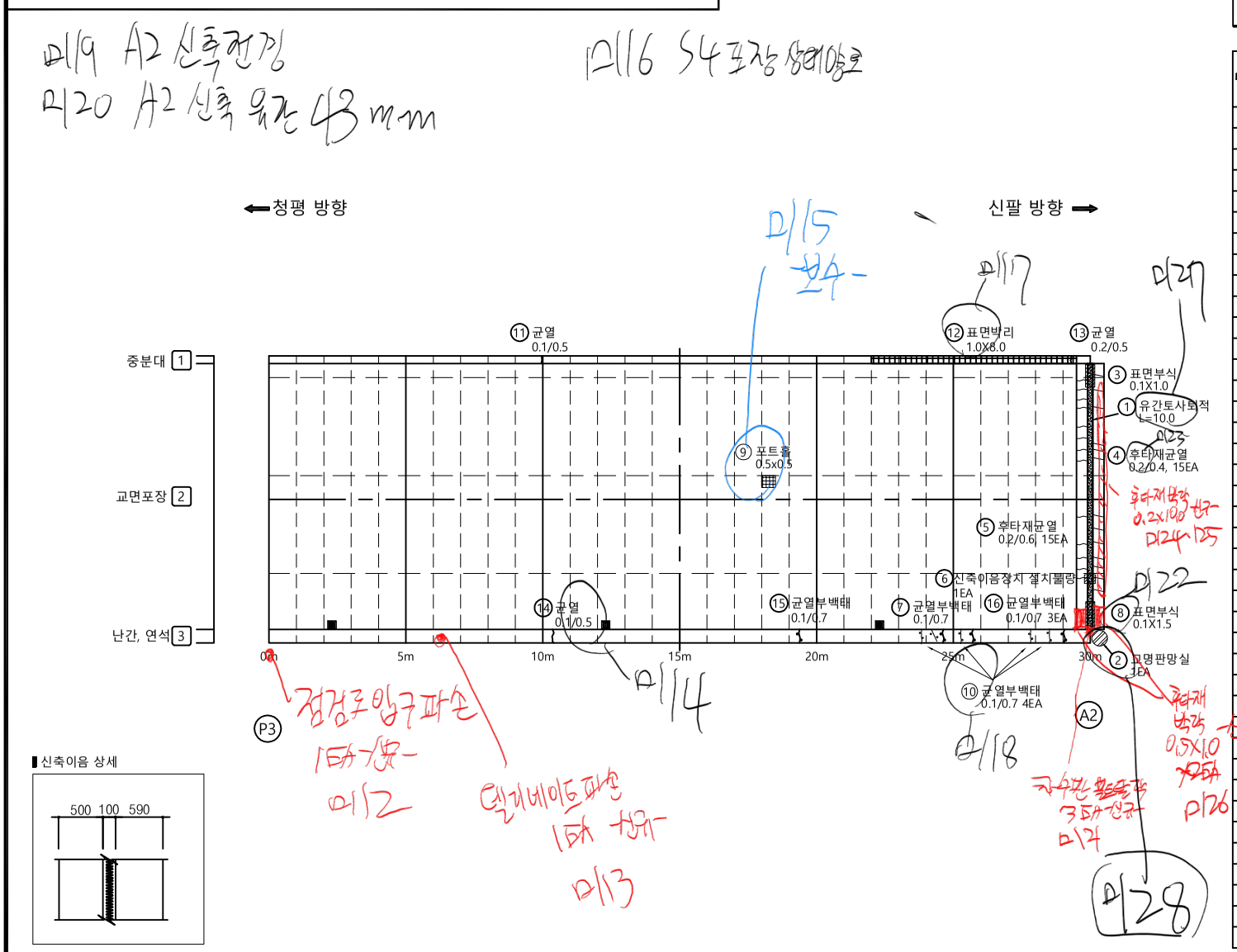

손 상 물 량 표

번호	구분	손상내용	손상현황						비 고
			폭 (mm)	길이 (m)	너비 (m)	개소	물량	단위	
1	구	유간토사퇴적		10.0		1	10.00	m	
2	구	교명판망실				1	1.00	EA	
3	구	표면부식		0.1	1.0	1	0.10	㎡	
4	구	후타재균열(0.3mm미만)	0.2	0.4		15	6.00	m	
5	구	후타재균열(0.3mm미만)	0.2	0.6		15	9.00	m	
6	구	신축이음장치 설치불량				1	1.00	EA	
7	구	균열부백태	0.1	0.7		1	0.70	m	
8	구	표면부식		0.1	1.5	1	0.15	㎡	
9	구	포토홀		0.5	0.5	1	0.25	㎡	
10	구	균열부백태	0.1	0.7		4	2.80	m	
11	신	균 열(0.3mm미만)	0.1	0.5		1	0.50	m	
12	신	표면박리		1.0	8	1	8.00	㎡	
13	신	균 열(0.3mm미만)	0.2	0.5		1	0.50	m	
14	신	균 열(0.3mm미만)	0.1	0.5		1	0.50	m	
15	신	균열부백태	0.1	0.7		1	0.70	m	
16	신	균열부백태	0.1	0.7		3	2.10	m	

KEYPLAN

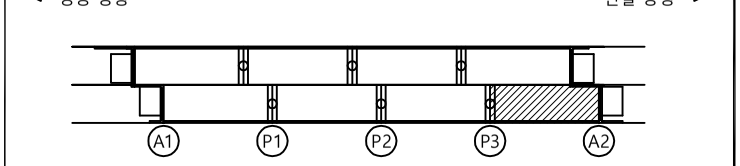

SECTION

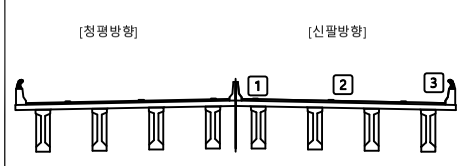

범례

균 열	망상균열	재료분리	
편치, 공동	박리, 파손	물고임, 결빙	
누수, 습윤부	백 태	퇴적물	
철근노출	침 하	열 화	
부 식	좌굴, 변형	기 타	

발 주 처	의정부국토관리사무소
용 역 명	국도37호선 자작1교(상) 등 8개소 정밀안전점검 용역
도 면 명	자작4교(신팔방향) - 바닥판상면 S4
도 면 번 호	04

ID : 자작4교(신팔방향) - 바닥판하면 S1 외관조사망도

손 상 물 량 표

번호	구분	손상내용	손상현황						비 고
			폭 (mm)	길이 (m)	너비 (m)	개소	물량	단위	
1	구	물끊기홈 미시공		30.0		1	30.00	m	
2	구	누수		0.2		1	0.20	m	
3	구	누수		0.1		1	0.10	m	
4	구	망상균열		1.0	2.0	1	2.00	m'	
5	구	배수관누수				1	1.00	EA	

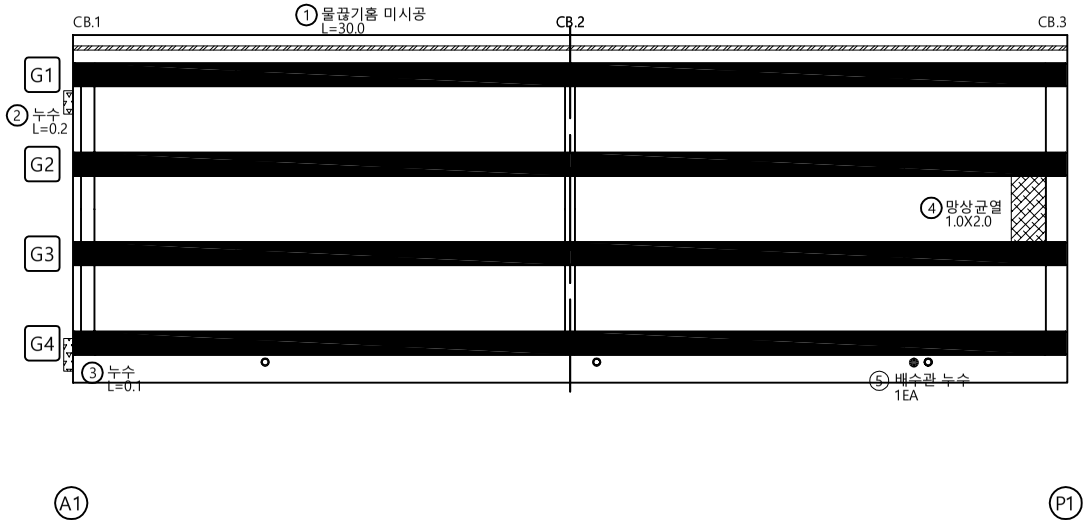

KEYPLAN

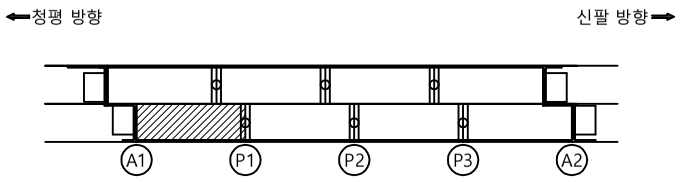

SECTION

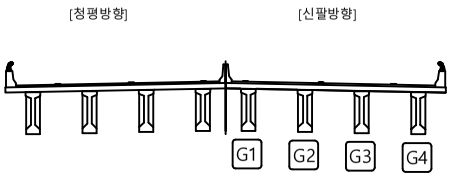

범례

균 열	망상균열	재료분리	
편치, 공동	박리, 파손	물고임, 결빙	
누수, 습윤부	백 태	퇴적물	
철근노출	침 하	열 화	
부 식	좌굴, 변형	기 타	

발 주 처	의정부국토관리사무소
용 역 명	국도37호선 자작1교(상) 등 8개소 정밀안전점검 용역
도 면 명	자작4교(신팔방향) - 바닥판하면 S1
도 면 번 호	05

ID : 자작4교(신팔방향) - 바닥판하면 S2 외관조사망도

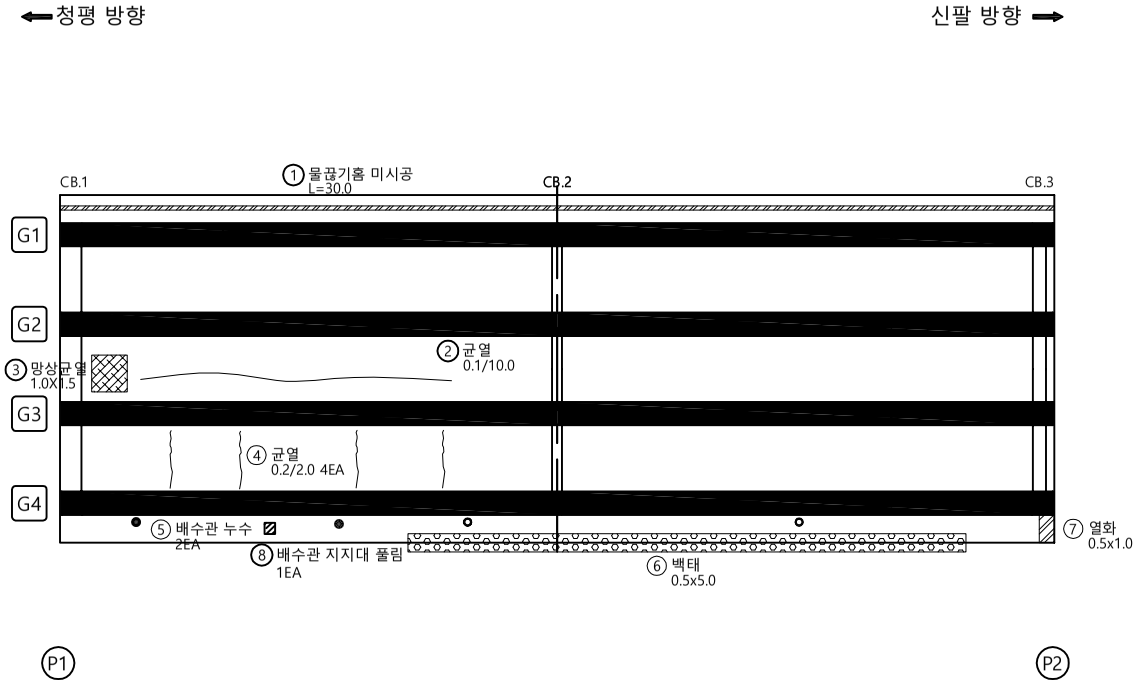

손 상 물 량 표

번호	구분	손상내용	손상현황						비 고
			폭 (mm)	길이 (m)	너비 (m)	개소	물량	단위	
1	구	물끊기홈 미시공		30.0		1	30.00	m	
2	구	균 열(0.3mm미만)	0.1	10.0		1	10.00	m	
3	구	망상균열		1.0	1.5	1	1.50	㎡	
4	구	균 열(0.3mm미만)	0.2	2.0		4	8.00	m	
5	구	배수관누수				2	2.00	EA	
6	구	백태		0.5	5.0	1	2.50	㎡	
7	구	열화		0.5	1.0	1	0.50	㎡	
8	신	배수관 지지대 풀림				1	1.00	EA	

KEYPLAN

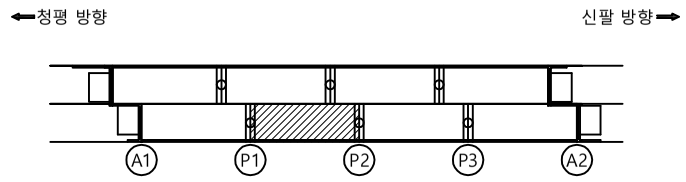

SECTION

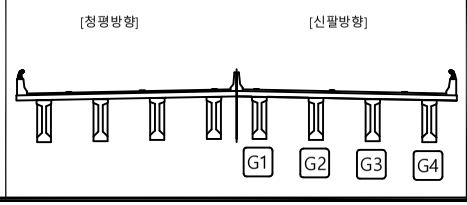

범례

균 열	망상균열	재료분리	
편치, 공동	박리, 파손	물고임, 결빙	
누수, 습윤부	백 태	퇴적물	
철근노출	침 하	열 화	
부 식	좌굴, 변형	기 타	

발 주 처	의정부국토관리사무소
용 역 명	국도37호선 자작1교(상) 등 8개소 정밀안전점검 용역
도 면 명	자작4교(신팔방향) - 바닥판하면 S2
도 면 번 호	06

ID : 자작4교(신팔방향) - 바닥판하면 S3 외관조사망도

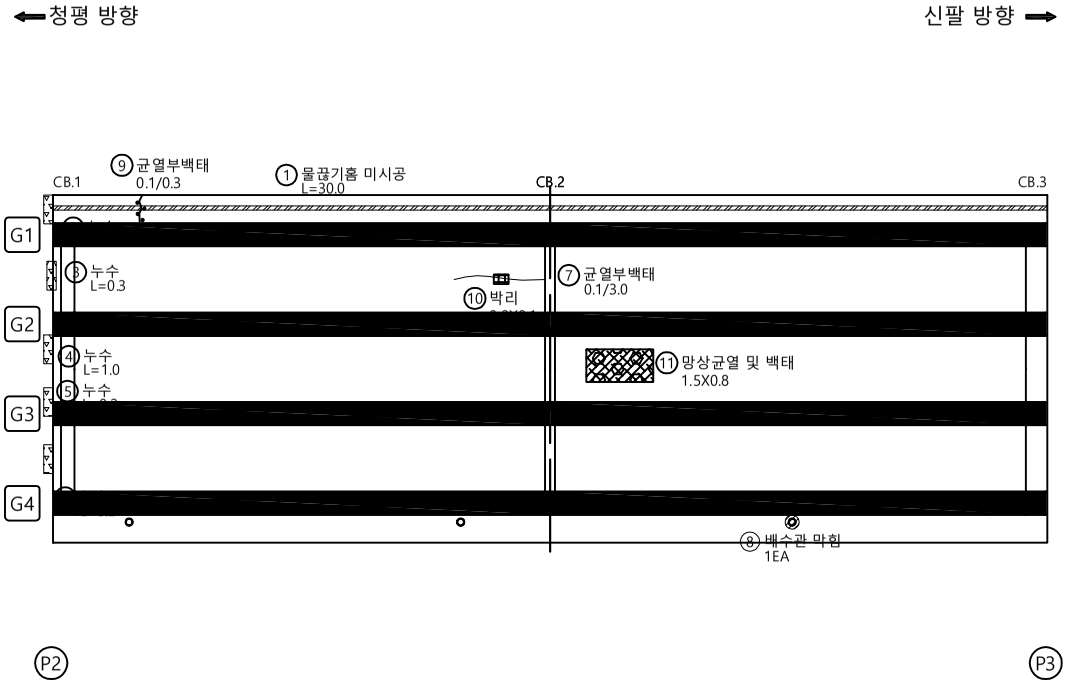

손 상 물 량 표

번호	구분	손상내용	손상현황						비 고
			폭 (mm)	길이 (m)	너비 (m)	개소	물량	단위	
1	구	물끊기홈 미시공		30.0		1	30.00	m	
2	구	누수		1.0		1	1.00	m	
3	구	누수		0.3		1	0.30	m	
4	구	누수		1.0		1	1.00	m	
5	구	누수		0.2		1	0.20	m	
6	구	누수		0.2		1	0.20	m	
7	구	균열부백태	0.1	3.0		1	3.00	m	
8	구	배수관막힘				1	1.00	EA	
9	신	균열부백태	0.1	0.3		1	0.30	m	
10	신	박리		0.2	0.1	1	0.02	m'	
11	신	망상균열 및 백태		1.5	0.8	1	1.20	m'	

KEYPLAN

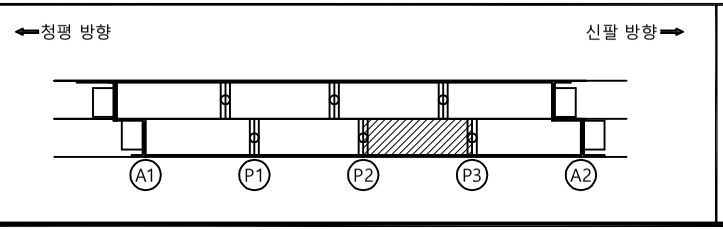

SECTION

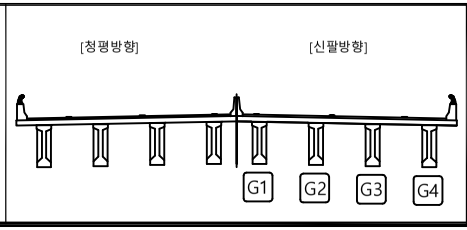

범례

균 열	망상균열	재료분리
편치, 공동	박리, 파손	물고임, 결빙
누수, 습윤부	백 태	퇴적물
철근노출	침 하	열 화
부 식	좌굴, 변형	기 타

발 주 처	의정부국토관리사무소
용 역 명	국도37호선 자작1교(상) 등 8개소 정밀안전점검 용역
도 면 명	자작4교(신팔방향) - 바닥판하면 S3
도 면 번 호	07

ID : 자작4교(신팔방향) - 바닥판하면 S4 외관조사망도

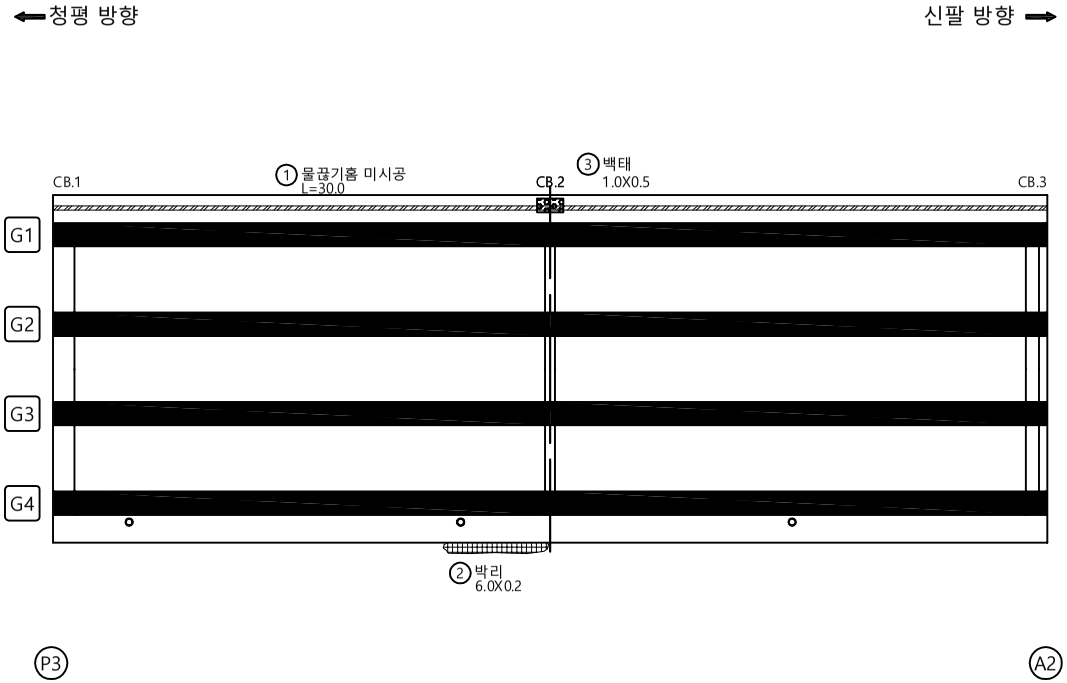

손 상 물 량 표

번호	구분	손상내용	손상현황						비 고
			폭 (mm)	길이 (m)	너비 (m)	개소	물량	단위	
1	구	물끊기홈 미시공		30.0		1	30.00	m	
2	구	박리		6.0	0.2	1	1.20	m²	
3	신	백태		1.0	0.5	1	0.50	m²	

KEYPLAN

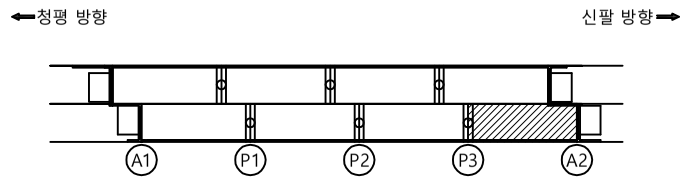

SECTION

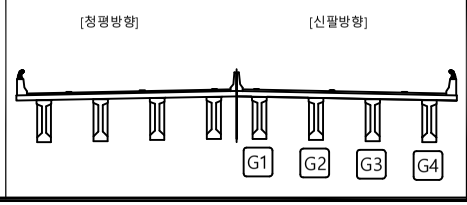

범례

균 열	망상균열	재료분리	
편치, 공동	박리, 파손	물고임, 결빙	
누수, 습윤부	백 태	퇴적물	
철근노출	침 하	열 화	
부 식	좌굴, 변형	기 타	

발 주 처: 의정부국토관리사무소

용 역 명: 국도37호선 자작1교(상) 등 8개소 정밀안전점검 용역

도 면 명: 자작4교(신팔방향) - 바닥판하면 S4

도 면 번 호: 08

ID : 자작4교(신팔방향) - 거더 S1(G1~G4) 외관조사망도

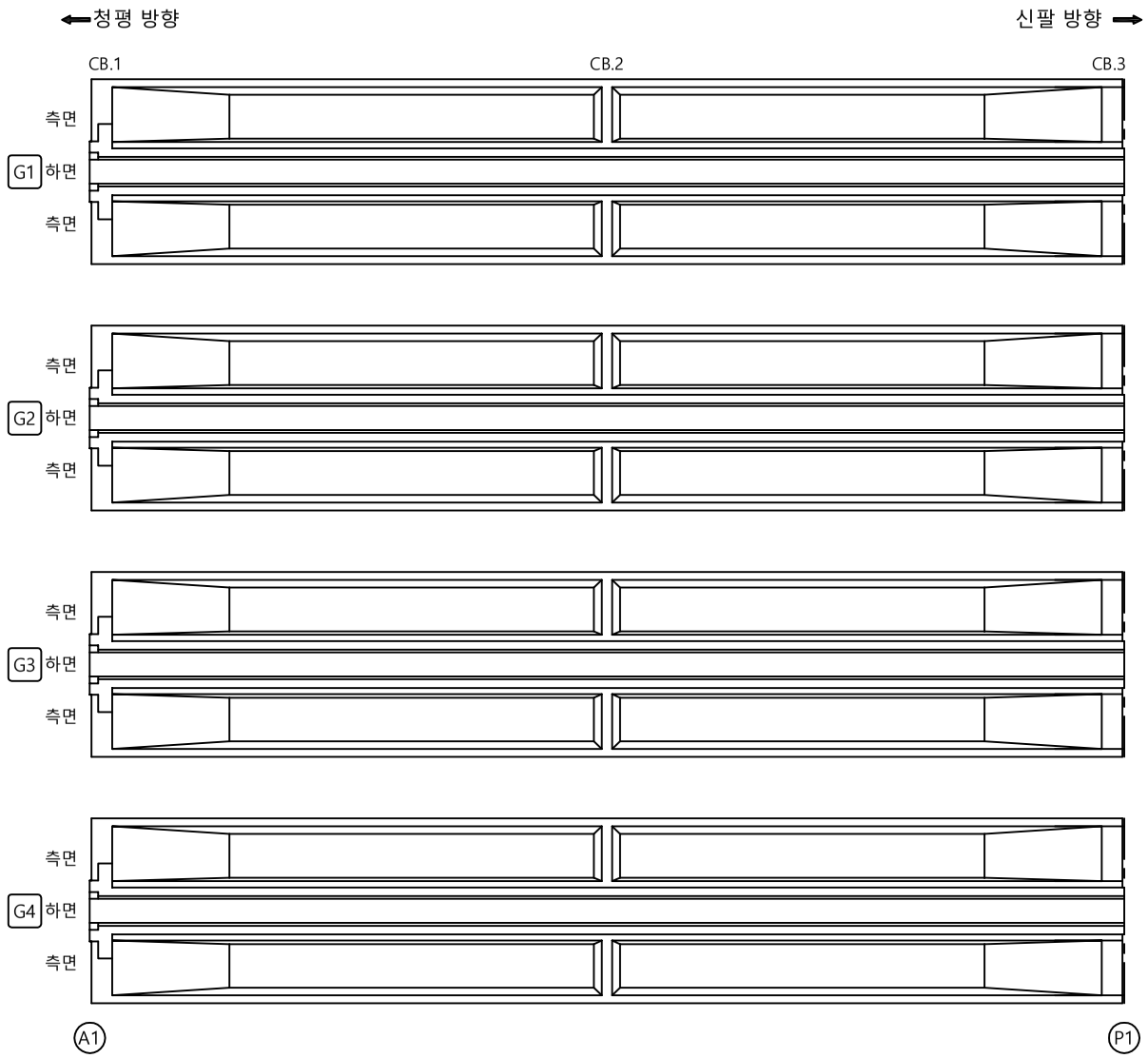

손 상 물 량 표

번호	구분	손상내용	손상현황						비 고
			폭 (mm)	길이 (m)	너비 (m)	개소	물량	단위	

KEYPLAN

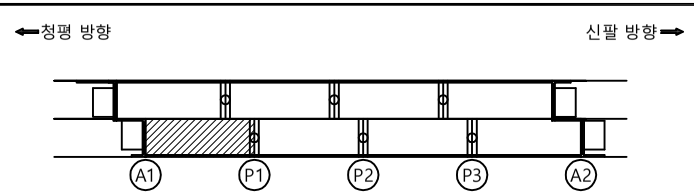

SECTION

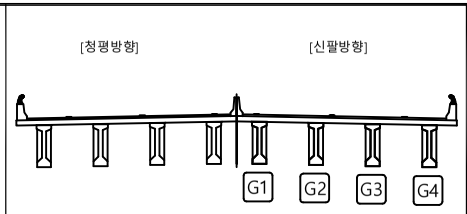

범례

균 열	망상균열	재료분리	
편치, 공동	박리, 파손	물고임, 결빙	
누수, 습윤부	백 태	퇴적물	
철근노출	침 하	열 화	
부 식	좌굴, 변형	기 타	

발 주 처	의정부국토관리사무소
용 역 명	국도37호선 자작1교(상) 등 8개소 정밀안전점검 용역
도 면 명	자작4교(신팔방향) - 거더 S1(G1~G4)
도 면 번 호	09

ID : 자작4교(신팔방향) - 거더 S2(G1~G4) 외관조사망도

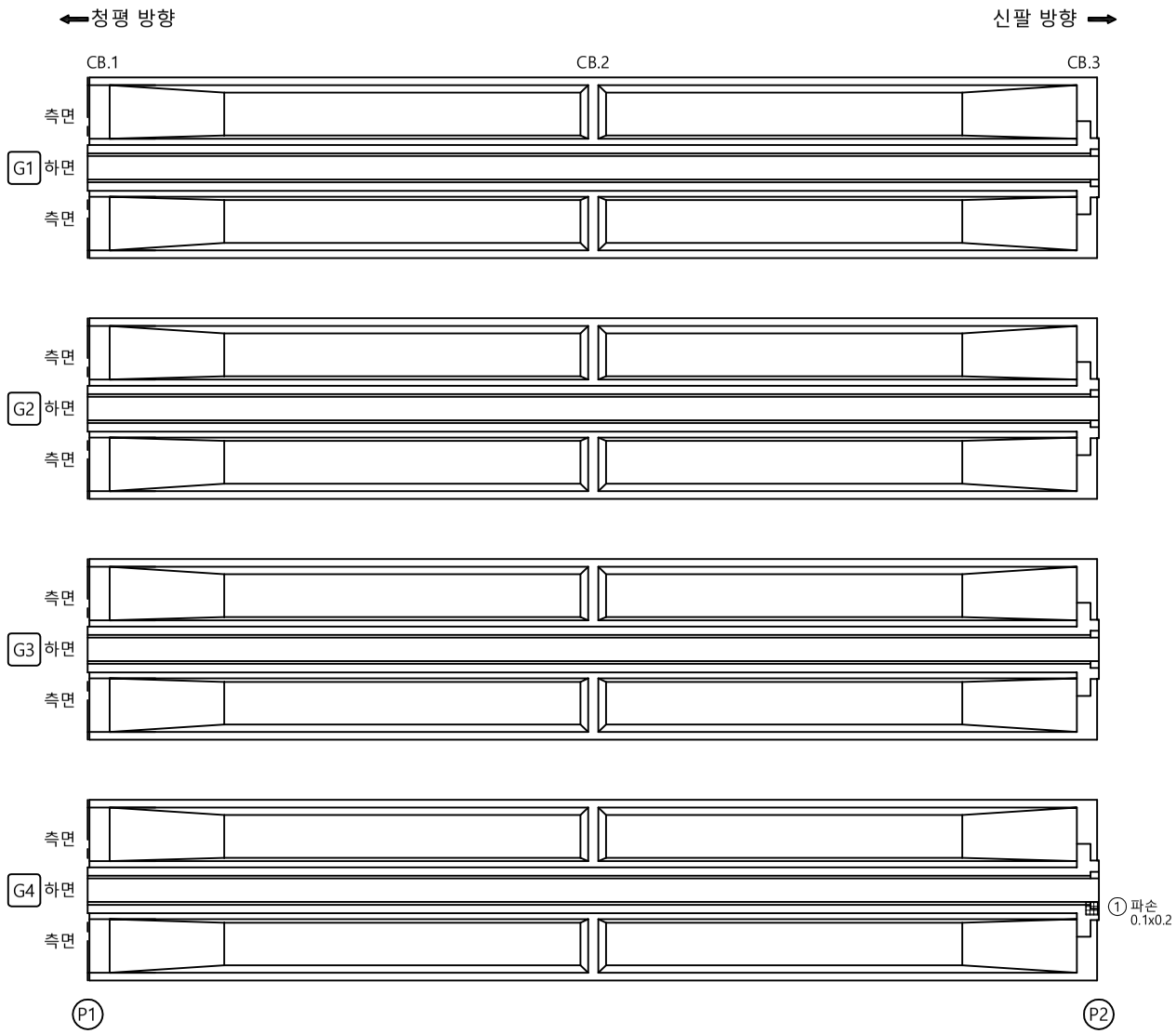

손 상 물 량 표

번호	구분	손상내용	손상현황						비 고
			폭 (mm)	길이 (m)	너비 (m)	개소	물량	단위	
1	구	파손		0.1	0.2	1	0.02	m³	

KEYPLAN

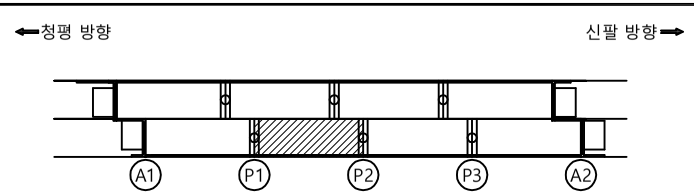

SECTION

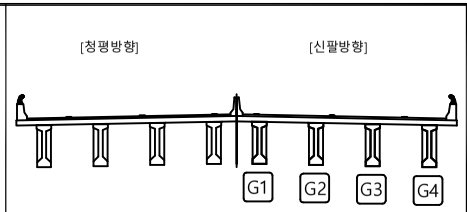

범례

균 열	망상균열	재료분리	
편치, 공동	박리, 파손	물고임, 결빙	
누수, 습윤부	백 태	퇴적물	
철근노출	침 하	열 화	
부 식	좌굴, 변형	기 타	

발 주 처	의정부국토관리사무소
용 역 명	국도37호선 자작1교(상) 등 8개소 정밀안전점검 용역
도 면 명	자작4교(신팔방향) - 거더 S2(G1~G4)
도 면 번 호	10

ID : 자작4교(신팔방향) - 거더 S3(G1~G4) 외관조사망도

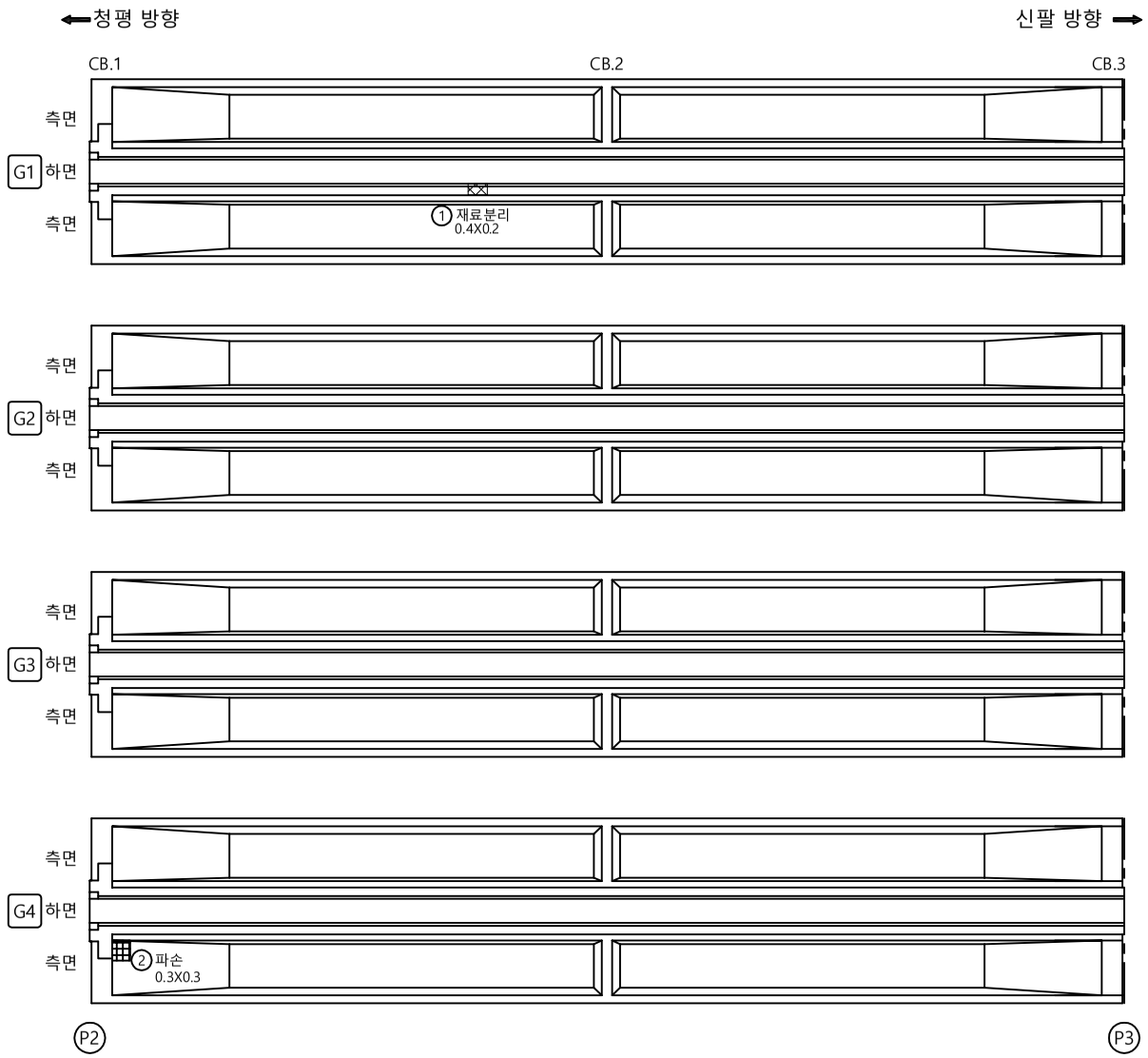

손 상 물 량 표

번호	구분	손상내용	손상현황						비 고
			폭 (mm)	길이 (m)	너비 (m)	개소	물량	단위	
1	구	재료분리		0.4	0.2	1	0.08	㎥	
2	신	파손		0.3	0.3	1	0.09	㎥	

KEYPLAN

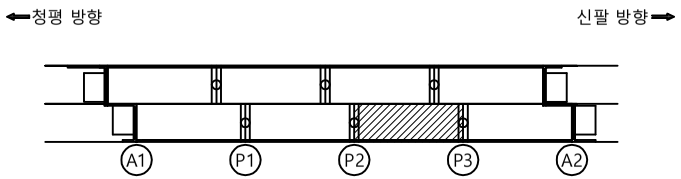

SECTION

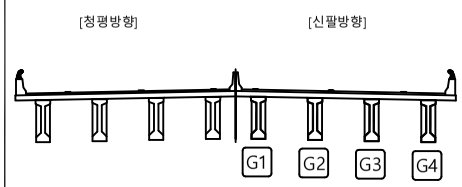

범례

균 열	망상균열	재료분리	
편치, 공동	박리, 파손	물고임, 결빙	
누수, 습윤부	백 태	퇴적물	
철근노출	침 하	열 화	
부 식	좌굴, 변형	기 타	

발 주 처: 의정부국토관리사무소

용 역 명: 국도37호선 자작1교(상) 등 8개소 정밀안전점검 용역

도 면 명: 자작4교(신팔방향) - 거더 S3(G1~G4)

도 면 번 호

ID : 자작4교(신팔방향) - 거더 S4(G1~G4) 외관조사망도

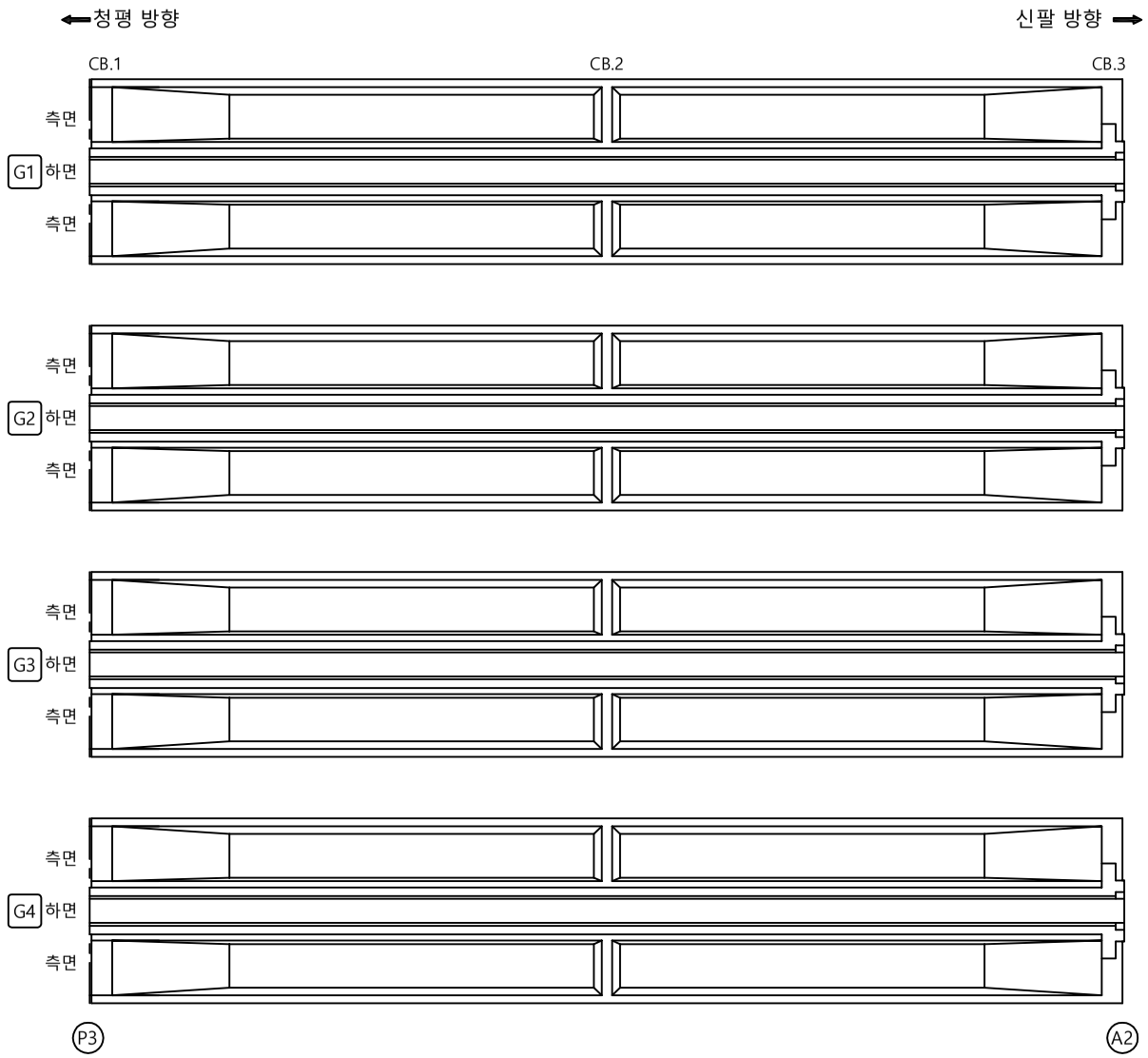

손 상 물 량 표

번호	구분	손상내용	손상현황						비 고
			폭 (mm)	길이 (m)	너비 (m)	개소	물량	단위	

KEYPLAN

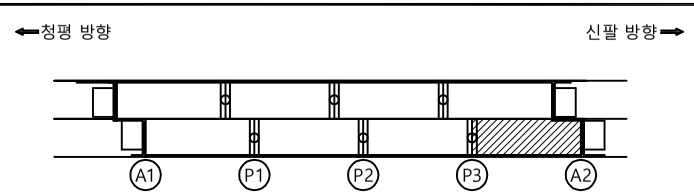

SECTION

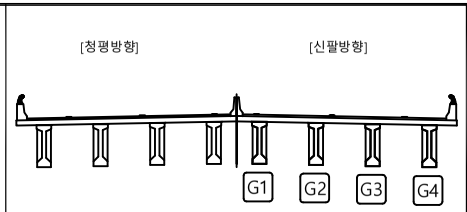

범례

균 열	망상균열	재료분리	
편처, 공동	박리, 파손	물고임, 결빙	
누수, 습윤부	백 태	퇴적물	
철근노출	침 하	열 화	
부 식	좌굴, 변형	기 타	

발 주 처	의정부국토관리사무소
용 역 명	국도37호선 자작1교(상) 등 8개소 정밀안전점검 용역
도 면 명	자작4교(신팔방향) - 거더 S4(G1~G4)
도 면 번 호	12

ID : 자작4교(신팔방향) - 가로보 S1 외관조사망도

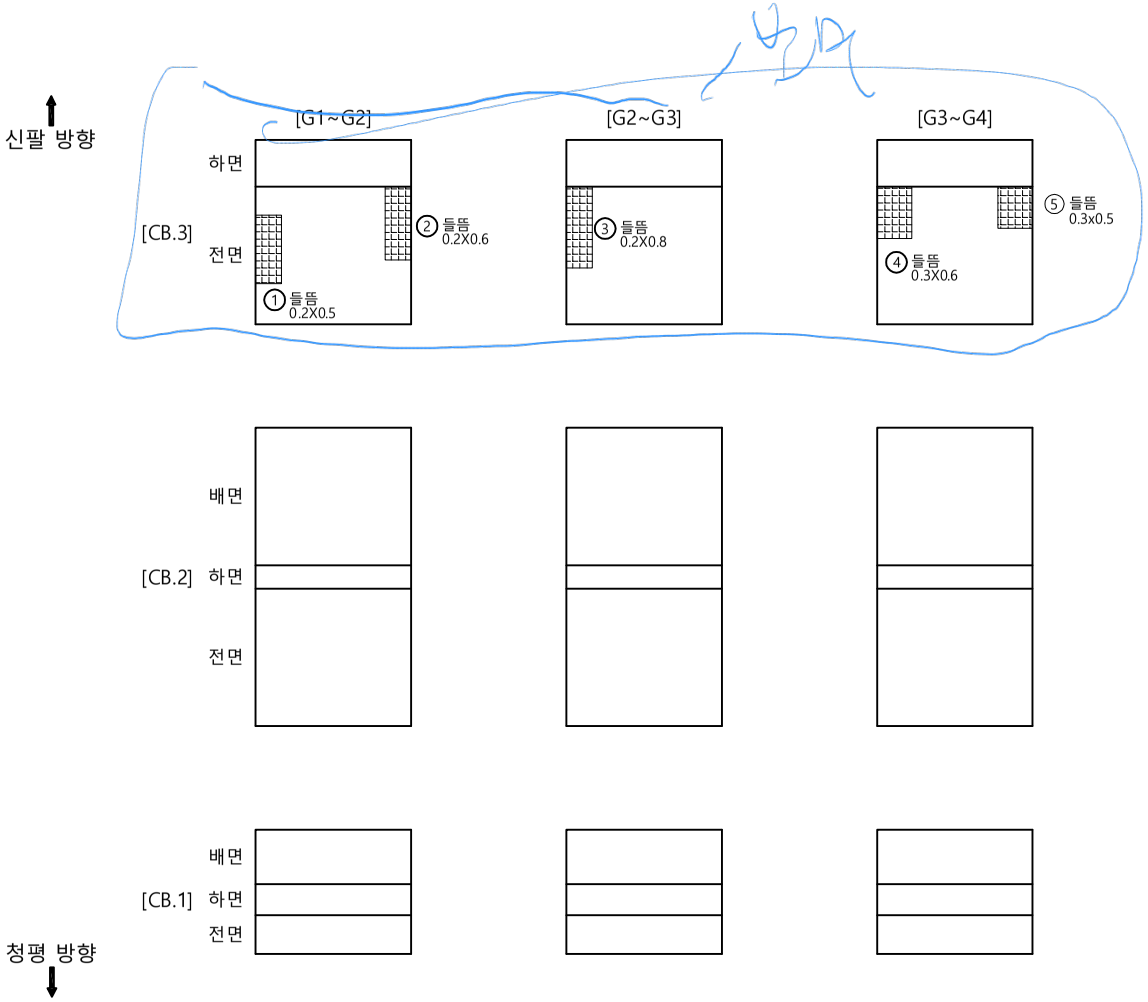

손 상 물 량 표

번호	구분	손상내용	손상현황						비 고
			폭 (mm)	길이 (m)	너비 (m)	개소	물량	단위	
1	구	들뜸		0.2	0.5	1	0.10	㎡	
2	구	들뜸		0.2	0.6	1	0.12	㎡	
3	구	들뜸		0.2	0.8	1	0.16	㎡	
4	구	들뜸		0.3	0.6	1	0.18	㎡	
5	구	들뜸		0.3	0.5	1	0.15	㎡	

KEYPLAN

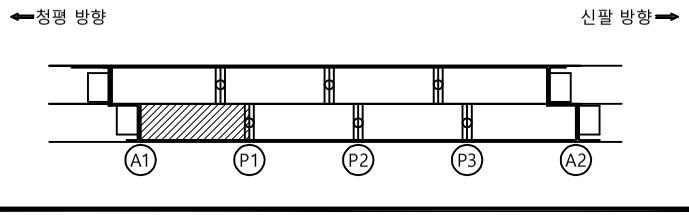

SECTION

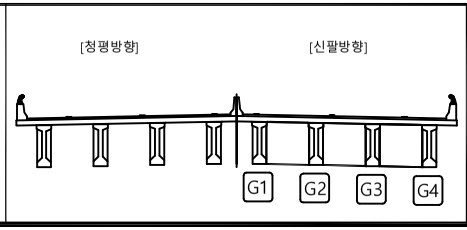

범례

균 열	망상균열	재료분리	
편치, 공동	박리, 파손	물고임, 결빙	
누수, 습윤부	백 태	퇴적물	
철근노출	침 하	열 화	
부 식	좌굴, 변형	기 타	

발 주 처	의정부국토관리사무소
용 역 명	국도37호선 자작1교(상) 등 8개소 정밀안전점검 용역
도 면 명	자작4교(신팔방향) - 가로보 S1
도 면 번 호	13

ID : 자작4교(신팔방향) - 가로보 S2 외관조사망도

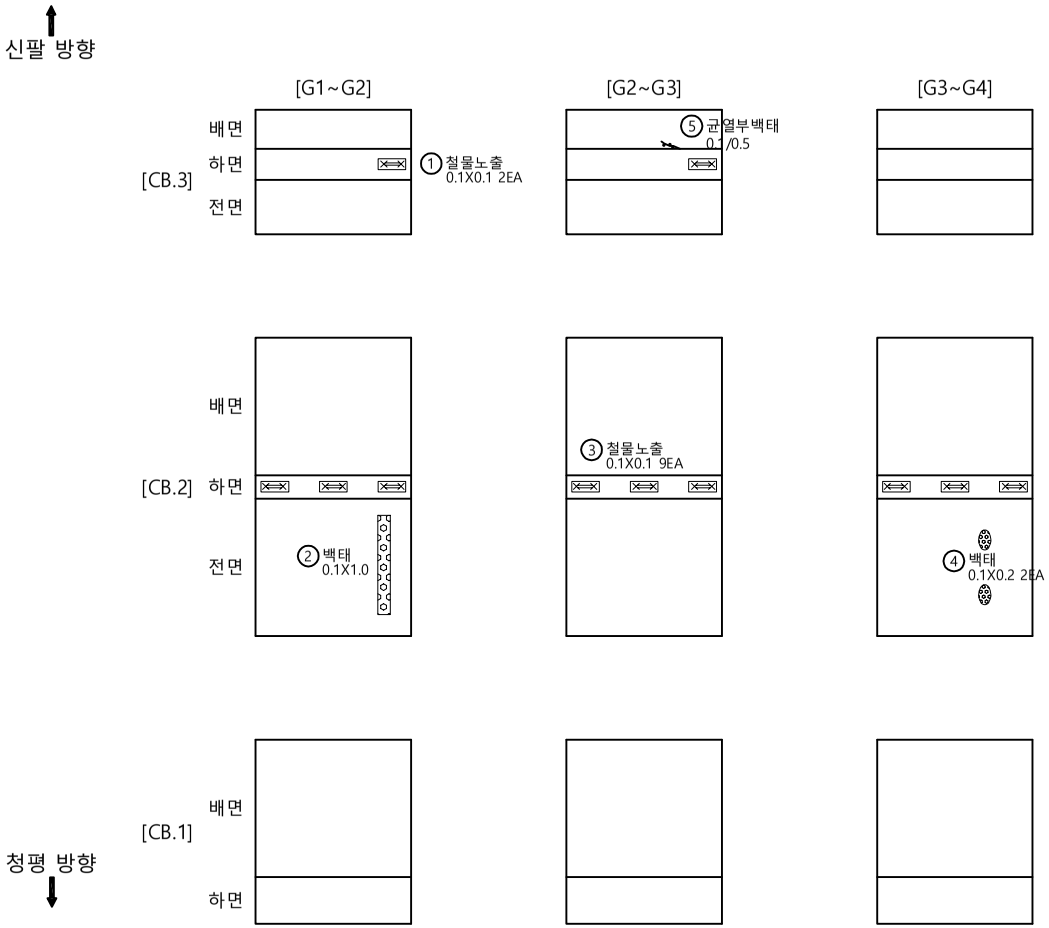

손 상 물 량 표

번호	구분	손상내용	손상현황						비 고
			폭 (mm)	길이 (m)	너비 (m)	개소	물량	단위	
1	구	철물노출		0.1	0.1	2	0.02	㎡	
2	구	백태		0.1	1.0	1	0.10	㎡	
3	구	철물노출		0.1	0.1	9	0.09	㎡	
4	구	백태		0.1	0.2	2	0.04	㎡	
5	신	균열부백태	0.1	0.5		1	0.50	m	

KEYPLAN

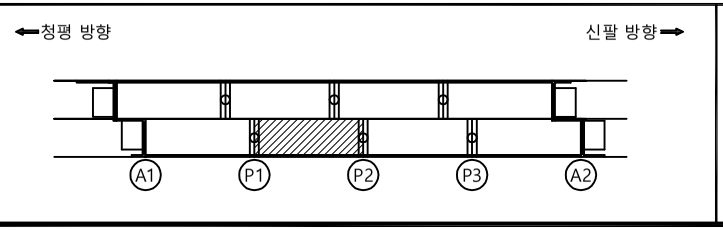

SECTION

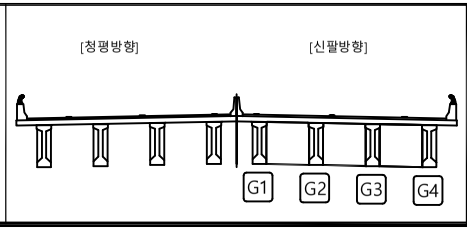

범례

균 열	망상균열	재료분리	
편치, 공동	박리, 파손	물고임, 결빙	
누수, 습윤부	백 태	퇴적물	
철근노출	침 하	열 화	
부 식	좌굴, 변형	기 타	

발 주 처	의정부국토관리사무소
용 역 명	국도37호선 자작1교(상) 등 8개소 정밀안전점검 용역
도 면 명	자작4교(신팔방향) - 가로보 S2
도 면 번 호	

ID : 자작4교(신팔방향) - 가로보 S3 외관조사망도

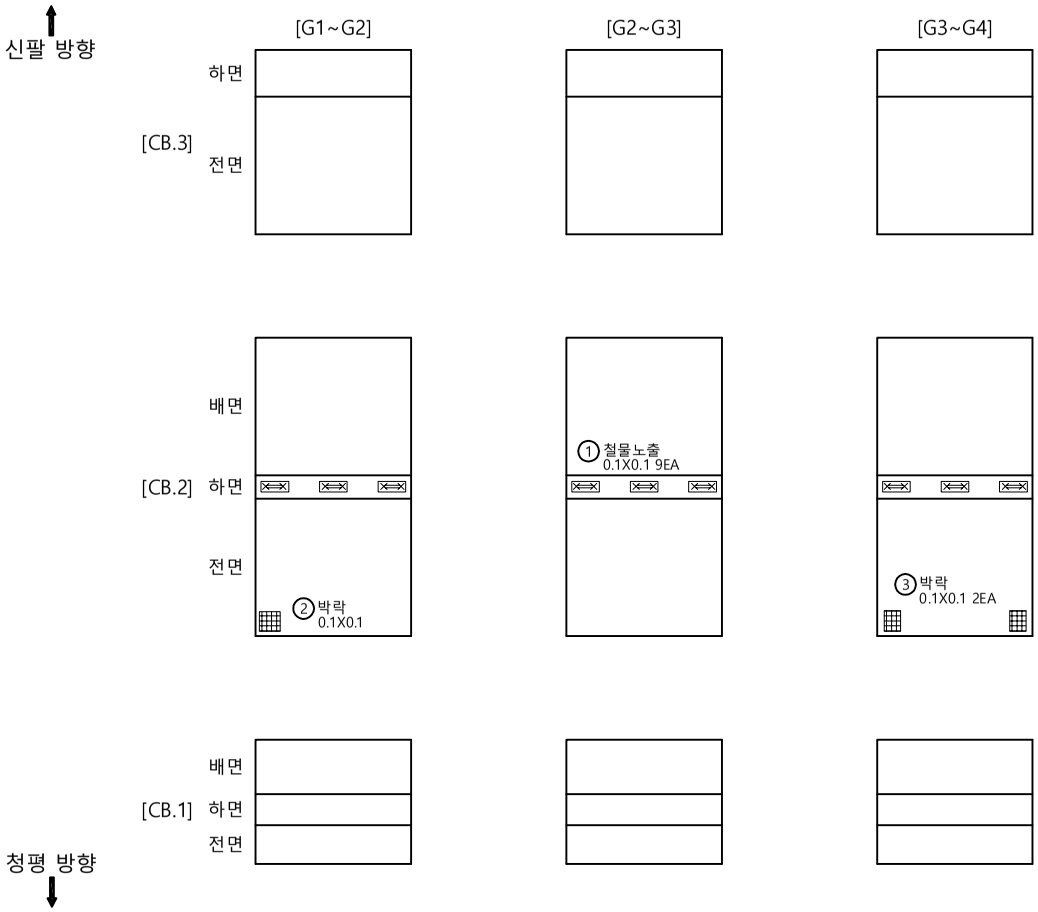

손 상 물 량 표

번호	구분	손상내용	손상현황						비 고
			폭 (mm)	길이 (m)	너비 (m)	개소	물량	단위	
1	구	철물노출		0.1	0.1	9	0.09	m²	
2	구	박락		0.1	0.1	1	0.01	m²	
3	구	박락		0.1	0.1	2	0.02	m²	

KEYPLAN

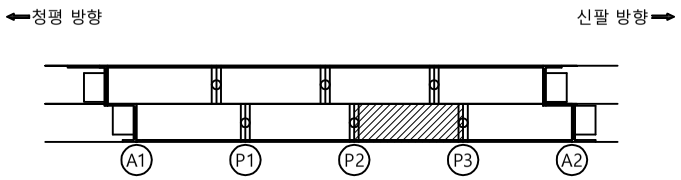

SECTION

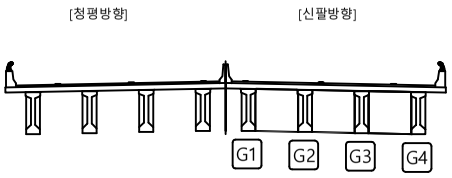

범례

균 열	망상균열	재료분리	
편치, 공동	박리, 파손	물고임, 결빙	
누수, 습윤부	백 태	퇴적물	
철근노출	침 하	열 화	
부 식	좌굴, 변형	기 타	

발 주 처: 의정부국토관리사무소

용 역 명: 국도37호선 자작1교(상) 등 8개소 정밀안전점검 용역

도 면 명: 자작4교(신팔방향) - 가로보 S3

도 면 번 호

ID : 자작4교(신팔방향) - 가로보 S4 외관조사망도

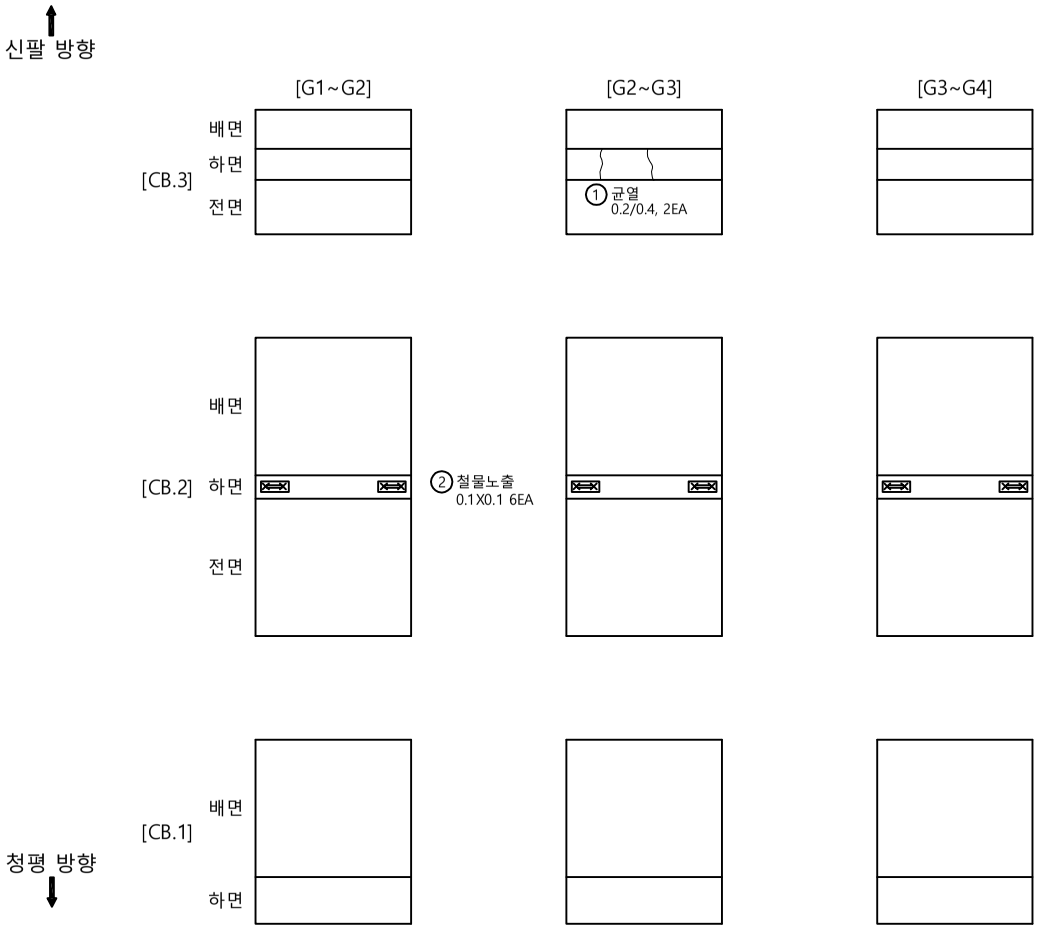

손 상 물 량 표

번호	구분	손상내용	손상현황						비 고
			폭 (mm)	길이 (m)	너비 (m)	개소	물량	단위	
1	구	균 열(0.3mm미만)	0.2	0.4		2	0.80	m	
2	신	철물노출		0.1	0.1	6	0.06	m'	

KEYPLAN

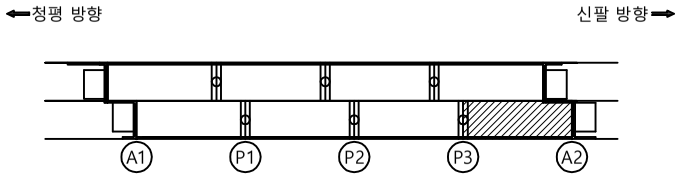

SECTION

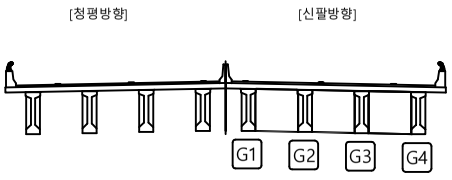

범례

균 열	망상균열	재료분리	
편치, 공동	박리, 파손	물고임, 결빙	
누수, 습윤부	백 태	퇴적물	
철근노출	침 하	열 화	
부 식	좌굴, 변형	기 타	

발 주 처: 의정부국토관리사무소

용 역 명: 국도37호선 자작1교(상) 등 8개소 정밀안전점검 용역

도 면 명: 자작4교(신팔방향) - 가로보 S4

도 면 번 호

ID : 자작4교(신팔방향) -교대 A1 외관조사망도

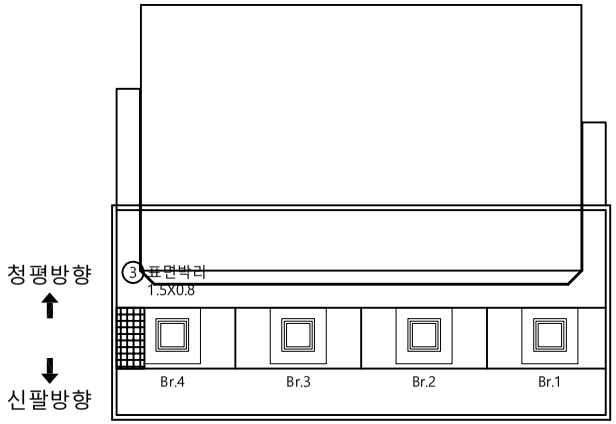

[상 면]

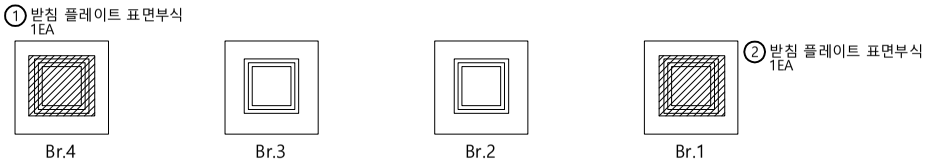

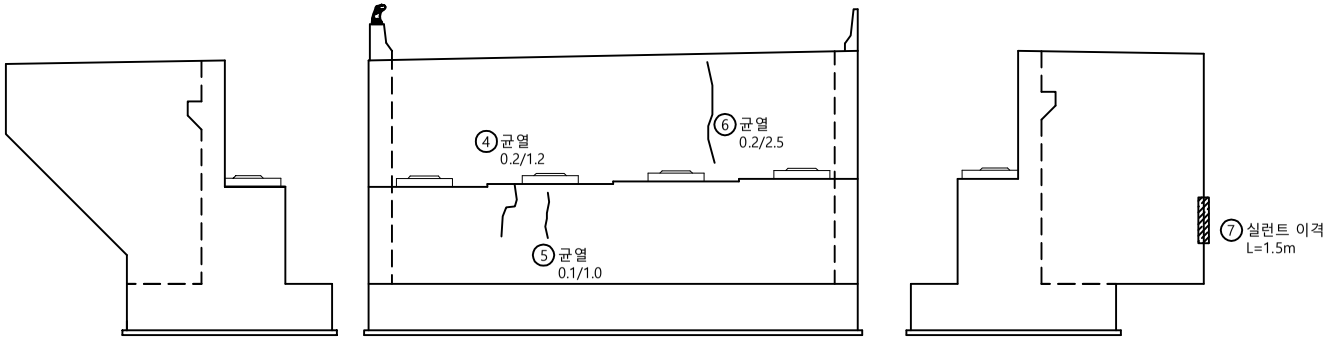

[좌측면] [전 면] [우측면]

손 상 물 량 표

번호	구분	손상내용	손상현황						비 고
			폭 (mm)	길이 (m)	너비 (m)	개소	물량	단위	
1	구	받침 플레이트 표면부식				1	1.00	EA	
2	구	받침 플레이트 표면부식				1	1.00	EA	
3	신	표면박리		1.5	0.8	1	1.20	㎡	
4	신	균열(0.3mm미만)	0.2	1.2		1	1.20	m	
5	신	균열(0.3mm미만)	0.1	1.0		1	1.00	m	
6	신	균열(0.3mm미만)	0.2	2.5		1	2.50	m	
7	신	실런트 이격		1.5		1	1.50	m	

KEYPLAN

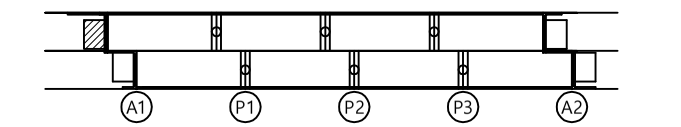

SECTION

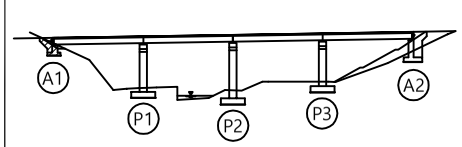

범례

균 열	망상균열	재료분리	
편치, 공동	박리, 파손	물고임, 결빙	
누수, 습윤부	백 태	퇴적물	
철근노출	침 하	열 화	
부 식	좌굴, 변형	기 타	

발 주 처: 의정부국토관리사무소

용 역 명: 국도37호선 자작1교(상) 등 8개소 정밀안전점검 용역

도 면 명: 자작4교(청평방향) -교대 A1

도 면 번 호

ID : 자작4교(신팔방향) -교각 P1 외관조사망도

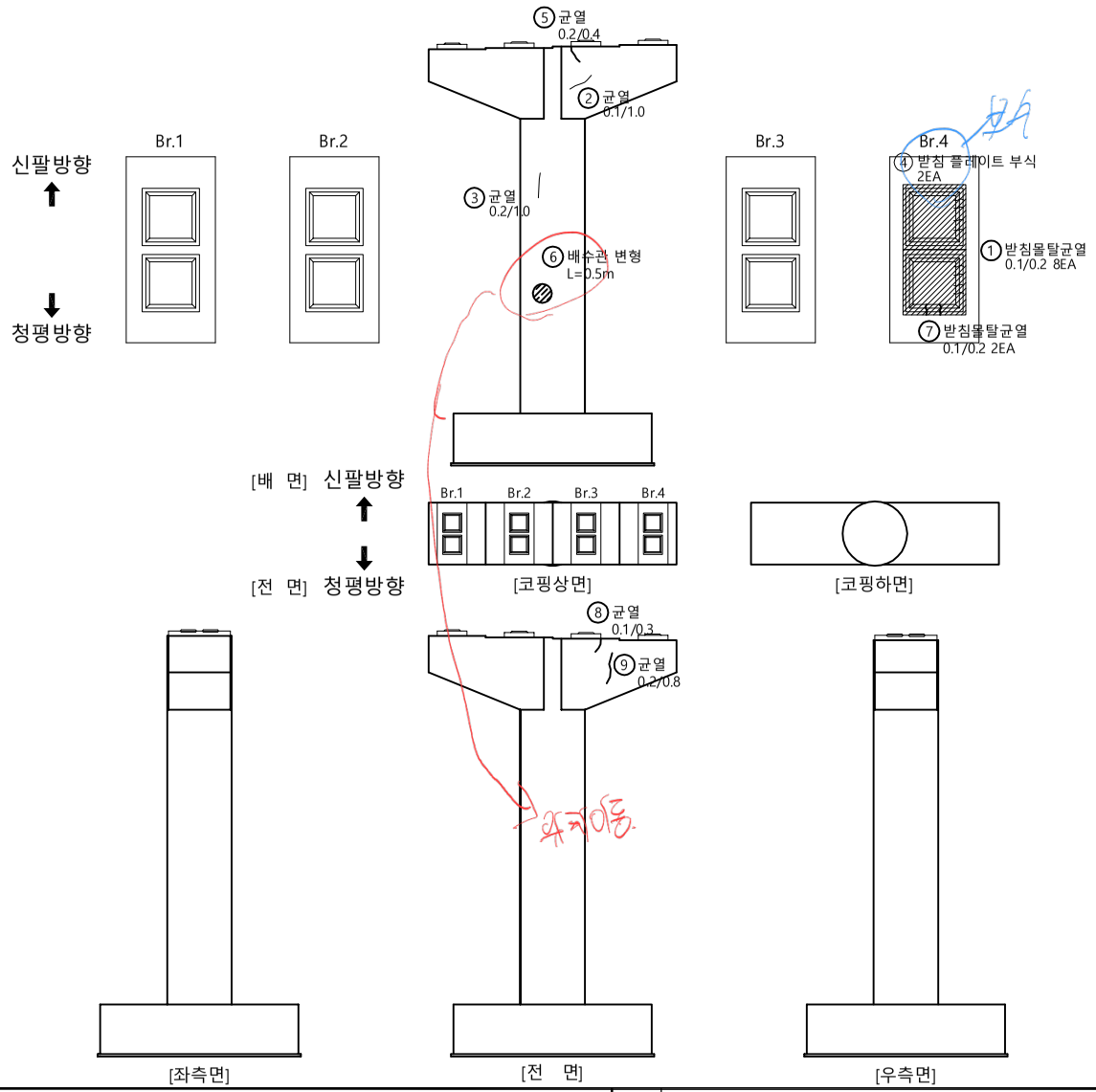

손 상 물 량 표

번호	구분	손상내용	손상현황						비 고
			폭 (mm)	길이 (m)	너비 (m)	개소	물량	단위	
1	구	받침몰탈균열(0.3mm미만)	0.1	0.2		8	1.60	m	
2	구	균 열(0.3mm미만)	0.1	1.0		1	1.00	m	
3	구	균 열(0.3mm미만)	0.2	1.0		1	1.00	m	
4	구	받침 플레이트 표면부식				2	2.00	EA	
5	신	균 열(0.3mm미만)	0.2	0.4		1	0.40	m	
6	신	배수관변형				1	1.00	EA	
7	신	받침몰탈균열(0.3mm미만)	0.1	0.2		2	0.40	m	
8	신	균 열(0.3mm미만)	0.1	0.3		1	0.30	m	
9	신	균 열(0.3mm미만)	0.2	0.8		1	0.80	m	

KEYPLAN

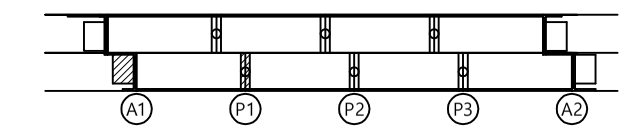

SECTION

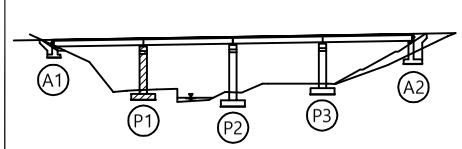

범례

균 열	망상균열	재료분리
편치, 공동	박리, 파손	물고임, 결빙
누수, 습윤부	백 태	퇴적물
철근노출	침 하	열 화
부 식	좌굴, 변형	기 타

발 주 처: 의정부국토관리사무소

용 역 명: 국도37호선 자작1교(상) 등 8개소 정밀안전점검 용역

도 면 명: 자작4교(청평방향) -교각 P1

도 면 번 호

ID : 자작4교(신팔방향) -교각 P2 외관조사망도

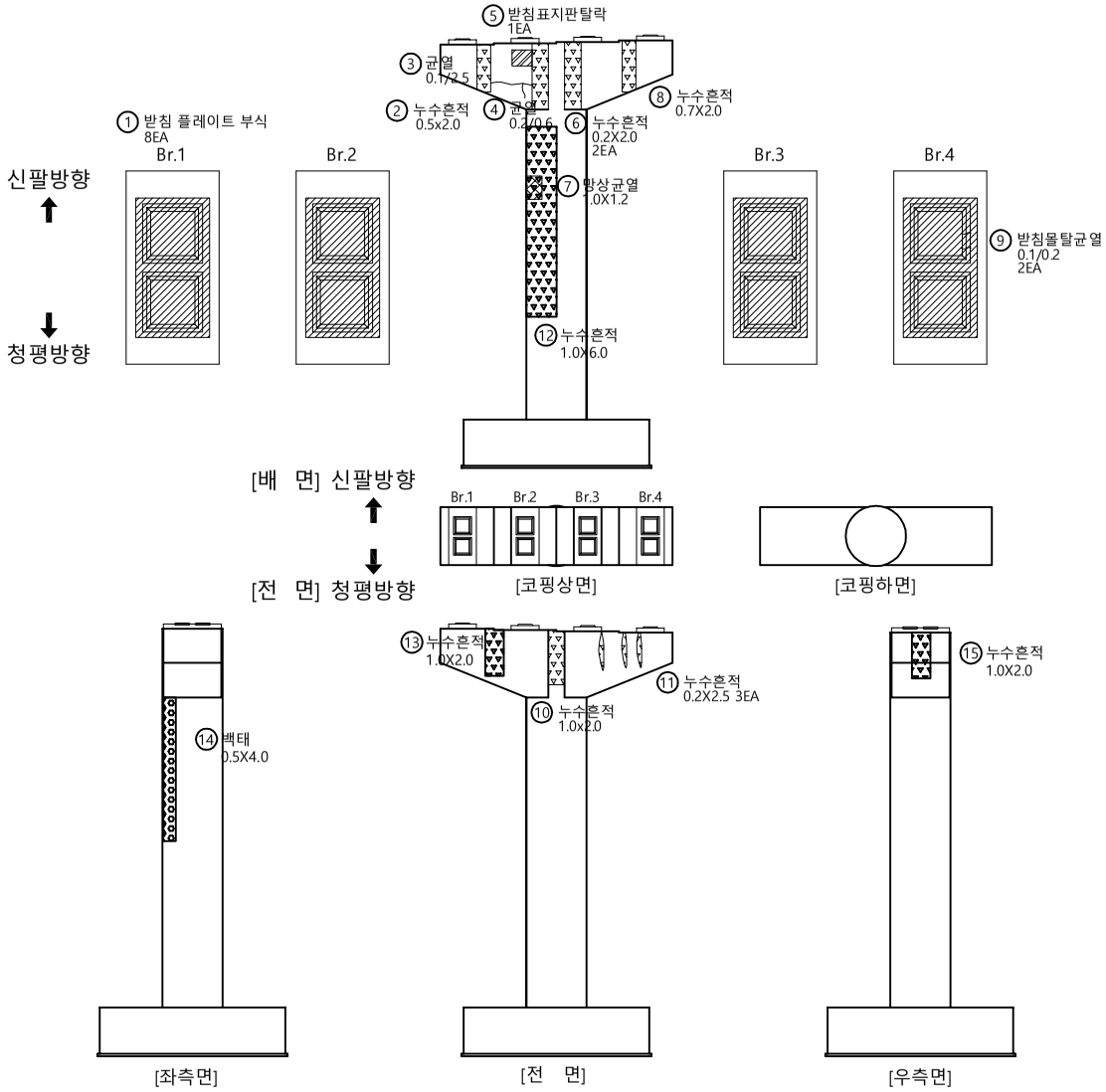

손 상 물 량 표

번호	구분	손상내용	손상현황						비 고
			폭 (mm)	길이 (m)	너비 (m)	개소	물량	단위	
1	구	받침 플레이트 표면부식				8	8.00	EA	
2	구	누수흔적		0.5	2.0	1	1.00	m²	
3	구	균열(0.3mm미만)	0.1	2.5		1	2.50	m	
4	구	균열(0.3mm미만)	0.2	0.6		1	0.60	m	
5	구	받침표지판 탈락				1	1.00	EA	
6	구	누수흔적		0.2	2.0	2	0.80	m²	
7	구	망상균열		1.0	1.2	1	1.20	m²	
8	구	누수흔적		0.7	2.0	1	1.40	m²	
9	구	받침몰탈균열(0.3mm미만)	0.1	0.2		2	0.40	m	
10	구	누수흔적		1.0	2.0	1	2.00	m²	
11	구	누수흔적		0.2	2.5	3	1.50	m²	
12	신	누수흔적		1.0	6.0	1	6.00	m²	
13	신	누수흔적		1.0	2.0	1	2.00	m²	
14	신	백태		0.5	4.0	1	2.00	m²	
15	신	누수흔적		1.0	2.0	1	2.00	m²	

KEYPLAN

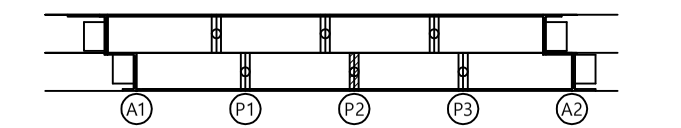

SECTION

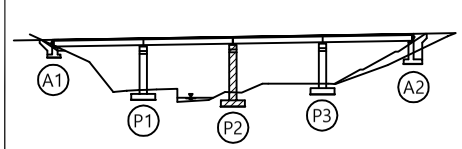

범례

균 열	망상균열	재료분리
편치, 공동	박리, 파손	물고임, 결빙
누수, 습윤부	백 태	퇴적물
철근노출	침 하	열 화
부 식	좌굴, 변형	기 타

발 주 처: 의정부국토관리사무소

용 역 명: 국도37호선 자작1교(상) 등 8개소 정밀안전점검 용역

도 면 명: 자작4교(청평방향) -교각 P2

도 면 번 호

ID : 자작4교(신팔방향) -교각 P3 외관조사망도

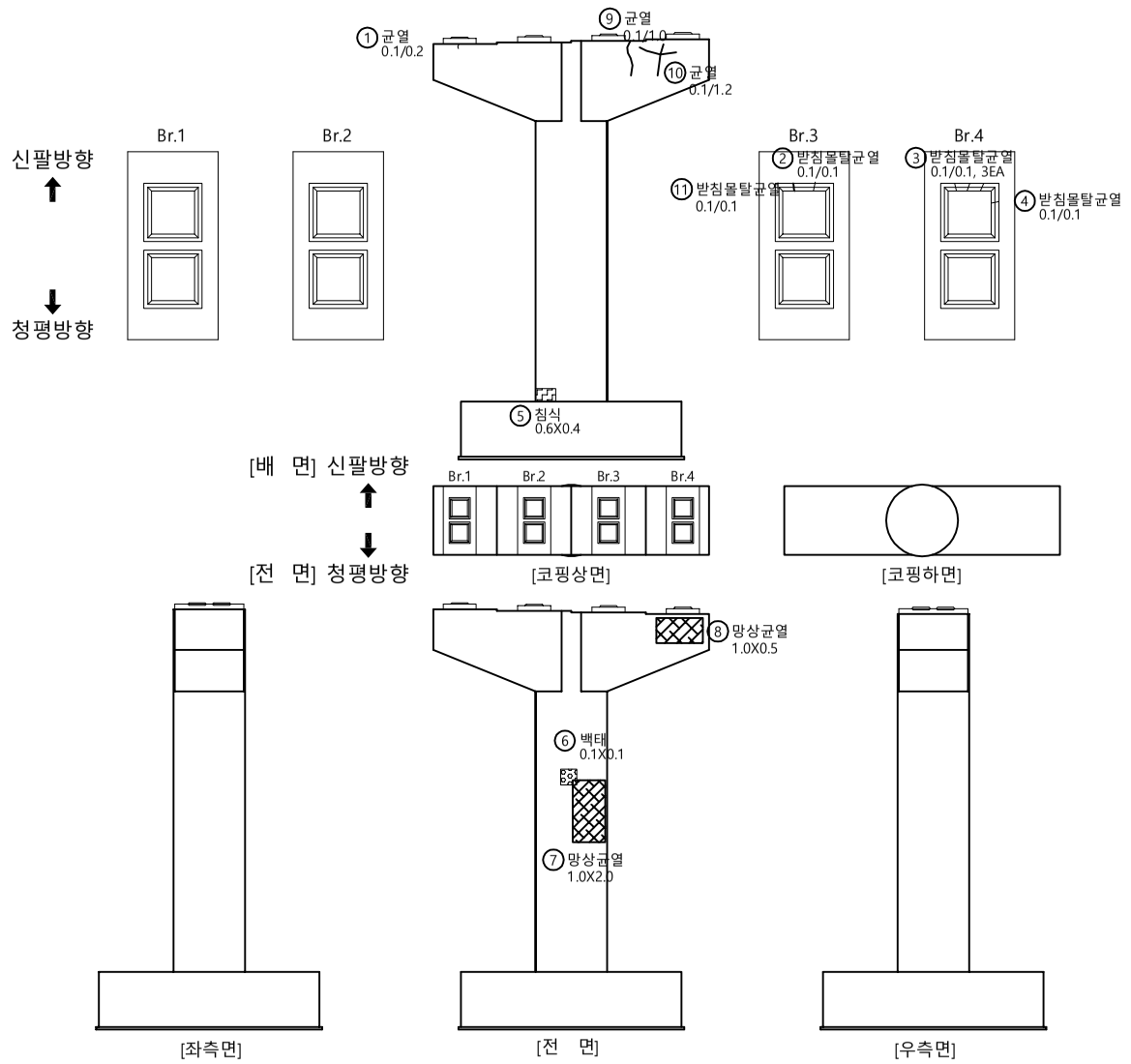

손 상 물 량 표

번호	구분	손상내용	손상현황						비 고
			폭 (mm)	길이 (m)	너비 (m)	개소	물량	단위	
1	구	균 열(0.3mm미만)	0.1	0.2		1	0.20	m	
2	구	받침몰탈균열(0.3mm미만)	0.1	0.1		1	0.10	m	
3	구	받침몰탈균열(0.3mm미만)	0.1	0.1		3	0.30	m	
4	구	받침몰탈균열(0.3mm미만)	0.1	0.1		1	0.10	m	
5	구	침식		0.6	0.4	1	0.24	m²	
6	구	백태		0.1	0.1	1	0.01	m²	
7	신	망상균열		1.0	2.0	1	2.00	m²	
8	신	망상균열		1.0	0.5	1	0.50	m²	
9	신	균 열(0.3mm미만)	0.1	1.0		1	1.00	m	
10	신	균 열(0.3mm미만)	0.1	1.2		1	1.20	m	
11	신	받침몰탈균열(0.3mm미만)	0.1	0.1		1	0.10	m	

KEYPLAN

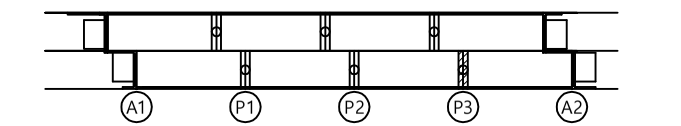

SECTION

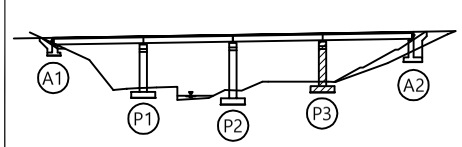

범례

균 열	망상균열	재료분리	
편치, 공동	박리, 파손	물고임, 결빙	
누수, 습윤부	백 태	퇴적물	
철근노출	침 하	열 화	
부 식	좌굴, 변형	기 타	

발 주 처: 의정부국토관리사무소

용 역 명: 국도37호선 자작1교(상) 등 8개소 정밀안전점검 용역

도 면 명: 자작4교(청평방향) -교각 P3

도 면 번 호: 20

ID : 자작4교(신팔방향) -교대 A2 외관조사망도

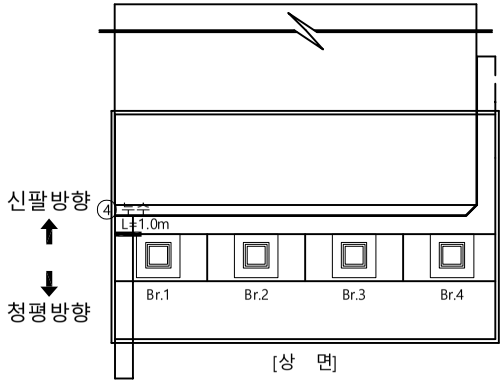

[상 면]

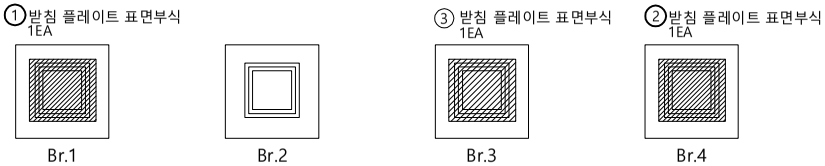

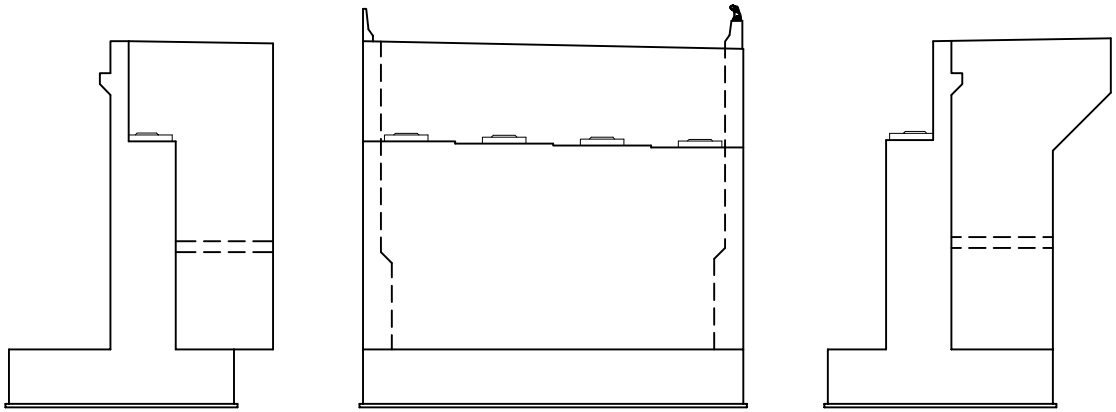

[좌측면] [전 면] [우측면]

손 상 물 량 표

번호	구분	손상내용	손상현황						비 고
			폭 (mm)	길이 (m)	너비 (m)	개소	물량	단위	
1	구	받침 플레이트 표면부식				1	1.00	EA	
2	구	받침 플레이트 표면부식				1	1.00	EA	
3	구	받침 플레이트 표면부식				1	1.00	EA	
4	구	누수		1.0		1	1.00	m	

KEYPLAN

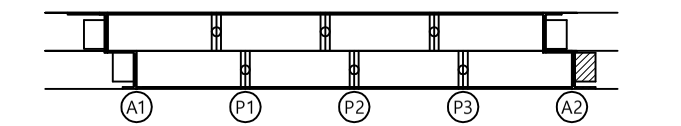

SECTION

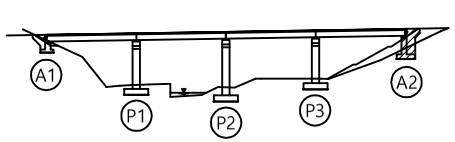

범례

균 열	망상균열	재료분리	
편치, 공동	박리, 파손	물고임, 결빙	
누수, 습윤부	백 태	퇴적물	
철근노출	침 하	열 화	
부 식	좌굴, 변형	기 타	

발 주 처: 의정부국토관리사무소

용 역 명: 국도37호선 자작1교(상) 등 8개소 정밀안전점검 용역

도 면 명: 자작4교(신팔방향) -교대 A2

도 면 번 호